



MARINAS DE ANDALUCÍA
Asociación de Puertos Deportivos

LAS MEJORES Y MÁS EXCLUSIVAS
MARINAS DEL SUR DE ESPAÑA

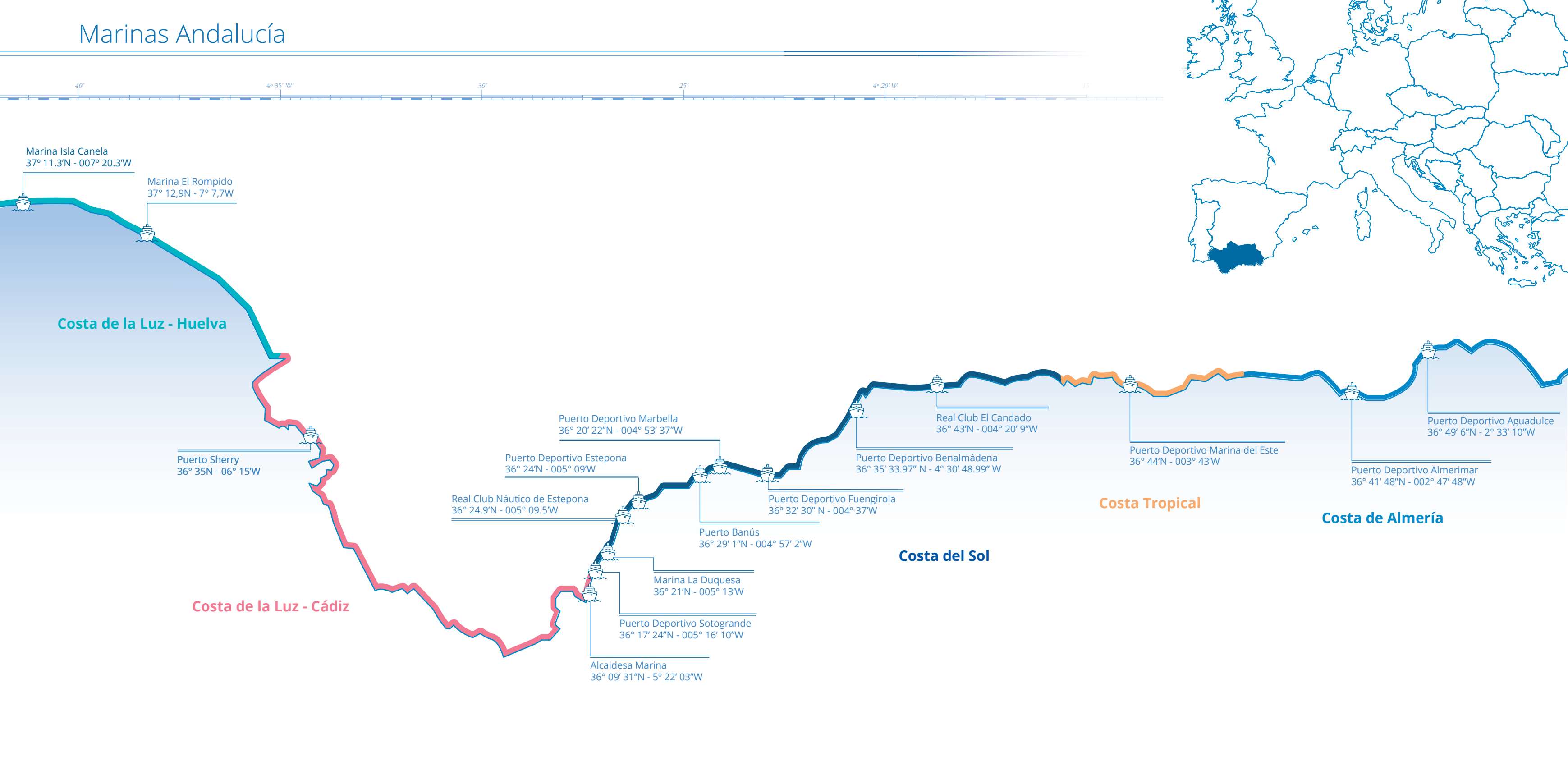


¡Bienvenidos!

La Asociación de Puertos Deportivos y Turísticos de Andalucía (Marinas de Andalucía), es una asociación profesional que agrupa a 16 puertos deportivos de la comunidad andaluza. Bajo las premisas de máxima calidad en instalaciones y servicios y una extraordinaria atención al cliente, la Asociación Marinas de Andalucía surge en el año 1982 para representar los intereses de todos los puertos deportivos asociados que se extienden a lo largo de los 800 kilómetros de costa de Andalucía (España).



Marinas Andalucía



Sobre Andalucía

Andalucía se encuentra situada al sur de España. Puente de unión entre dos continentes Europa y África y punto de encuentro del Mar Mediterráneo y el Océano Atlántico.

La región andaluza cuenta con una privilegiada red de comunicaciones que la hacen ser fácil destino: una amplia red de carreteras, autopistas y autovías; dos líneas de alta velocidad que unen el centro de Andalucía con la capital de España, Madrid; y una importante dotación de modernos aeropuertos que conectan a Andalucía con las principales capitales españolas, europeas e internacionales.

Tierra de contrastes que combina una impresionante riqueza natural y paisajística: altas cumbres de Sierra Nevada, donde poder esquiar; espacios y parques naturales como Grazalema y la Sierra de las Nieves, Sierra Bermeja o la Sierra de Cazorla; el emblemático Parque Nacional de Doñana o los desiertos volcánicos de Tabernas (Almería). Junto a ello, las costas del litoral andaluz se extienden a lo largo de más de 800 kilómetros en los que poder encontrar numerosos tramos de preciosas playas de arena blanca y fina o acantilados rocosos con calas casi vírgenes.




En definitiva, rincones en los que poder disfrutar de la vida náutica y marítima. Sin duda otro medio natural andaluz con personalidad propia.

Todo ello bajo un clima envidiable todo el año: Andalucía es la región más soleada de España y buena parte de su territorio disfruta de más de 2.800 horas de sol al año y una temperatura media anual de 16°. Y sin hablar aún de su gastronomía: pescados y mariscos conocidos internacionalmente, alta cocina y, cómo no, el jamón ibérico.

Junto a ello una amplia historia a sus espaldas. Andalucía ha sido foco de civilización y escenario de la convivencia de distintas culturas que han dejado en herencia un inmenso legado artístico. Hitos monumentales de la humanidad son la Alhambra de Granada, la Giralda y el casco histórico de Sevilla o la Mezquita de Córdoba. Y numerosos museos y espacios culturales como el Museo Picasso Málaga, el Museo de Bellas Artes de Sevilla, el Museo Thyssen Málaga o el Centro Andaluz del Flamenco, en Jerez de la Frontera.

¡Visita los puertos de Marinas de Andalucía!. Disfrutarás de naturaleza, playas, gastronomía y el saber vivir andaluz.



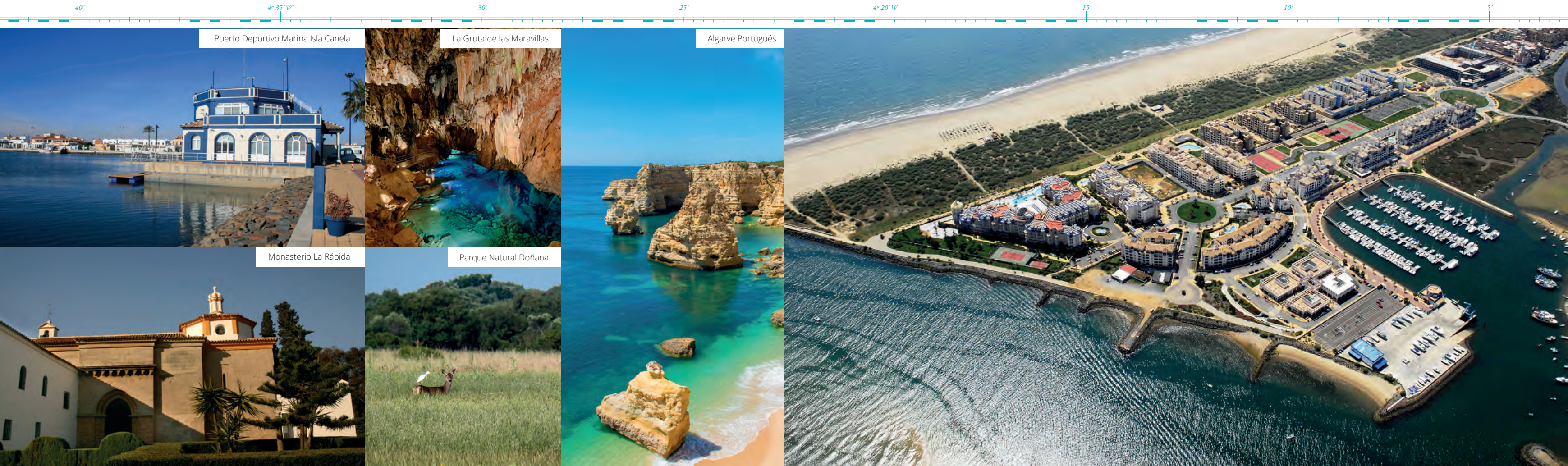


Costa de la Luz - Huelva

La Costa de la Luz-Huelva se extiende desde la desembocadura del río Guadiana, entre la frontera de España y Portugal, hasta el río Guadalquivir, que separa la provincia de Huelva de la de Cádiz. Las playas de la costa de la Luz, que bordean el Océano Atlántico, son uno de sus buques insignia, y están formadas por interminables dunas de fina arena dorada, plantas autóctonas, escoltadas, en ocasiones, por pinares. La presencia del mar en este paisaje conforma una vista realmente idílica, acompañada de la luz del sol, prácticamente todo el año.

La persona que visite la costa de Huelva encontrará dos ambientes totalmente contrapuestos: por un lado, zonas con una oferta turística perfectamente equipada y, en contraposición, áreas vírgenes y solitarias. Destaca la importancia de espacios naturales protegidos como el Parque Nacional de Doñana, un auténtico oasis para los amantes de la naturaleza y el descanso. Asimismo, la costa de la Luz-Huelva, cuenta con numerosos puertos deportivos en los que practicar deportes náuticos y marítimos durante todo el año gracias a las condiciones climáticas que permiten disfrutar del mar todo el año.


Los núcleos costeros más importantes de esta zona son los municipios de Cartaya, Ayamonte, Isla Cristina, Punta Umbría o Matalascañas, entre otros.



Marina Isla Canela se encuentra en la localidad de Ayamonte, en Huelva; situado en el vértice que forma la Costa de la Luz, el Algarve y el río Guadiana, en la esquina suroeste de Andalucía. Concretamente se ubica en la desembocadura del río Carreras, en el interior del paraje natural de Isla Canela. Gracias a esta ubicación, el recinto portuario se encuentra perfectamente protegido de la meteorología adversa, ofreciendo el abrigo perfecto a las embarcaciones que allí se encuentran. Es el último puerto español antes de seguir navegando al cercano Algarve Portugués. Esta ubicación proporciona a los visitantes el acceso a zonas y lugares de especial interés cultural, turístico y comercial. Además podrás disfrutar de una ruta por la Gruta de las Maravillas y de la historia que mantiene viva el monasterio La Rábida.

Amarres	231
Eslora máxima	24 m.
Mín/máx calado	2,5 - 4,5 m.
VHF Canal	9
Carta Náutica	440 A
Paseo del pinillo s/n 21409 Ayamonte (Huelva) T. +34 959 47 90 00 / +34 600 909 703	
marina@islacanela.es www.marina-islacanela.com	
Aeropuerto Sevilla - 140 km Aeropuerto Faro Portugal - 50 km	

- Carburante
- Agua potable
- Wifi
- Aseos
- Lavandería
- Grúa elevadora
- Recogida basura
- Deportes Náuticos
- Área comercial
- 24h Seguridad
- Electricidad
- Invernaje
- Duchas
- Grúa
- Restaurantes
- Recogida aceite usado
- Otros deportes
- Bandera azul



En el municipio onubense de Cartaya, se localiza el puerto deportivo Marina El Rompido. Es un puerto fluvial: sus aguas pertenecen al Río Piedras, el cual forma parte del Paraje Natural Marismas del Río Piedras y Flecha del Rompido, un espacio natural situado a ambas orillas y en la desembocadura de este río. Una vez en tierra, podrás disfrutar del Parque Minero Rótinto donde podrás realizar un viaje en ferrocarril diferente, adentrarte en una mina o visitar una auténtica casa victoriana. Además podrás pasear por los pasillos del Castillo-Fortaleza Cortegana, uno de los edificios militares más notables que aún se conservan en la sierra de Huelva o adentrarte en la historia de la Mezquita de la localidad de Almonaster la Real.

Amarres	331
Eslora máxima	30 m.
Mín/máx calado	3 - 10 m.
VHF Canal	71
Carta Náutica	D - 440

Puerto El Rompido, s/n
21459 El Rompido (Huelva)
T. +34 959 399 614 / +34 607 456 480

info@puertoelrompido.com
www.puertoelrompido.com

Aeropuerto Sevilla - 100 km
Aeropuerto Faro Portugal - 100 km

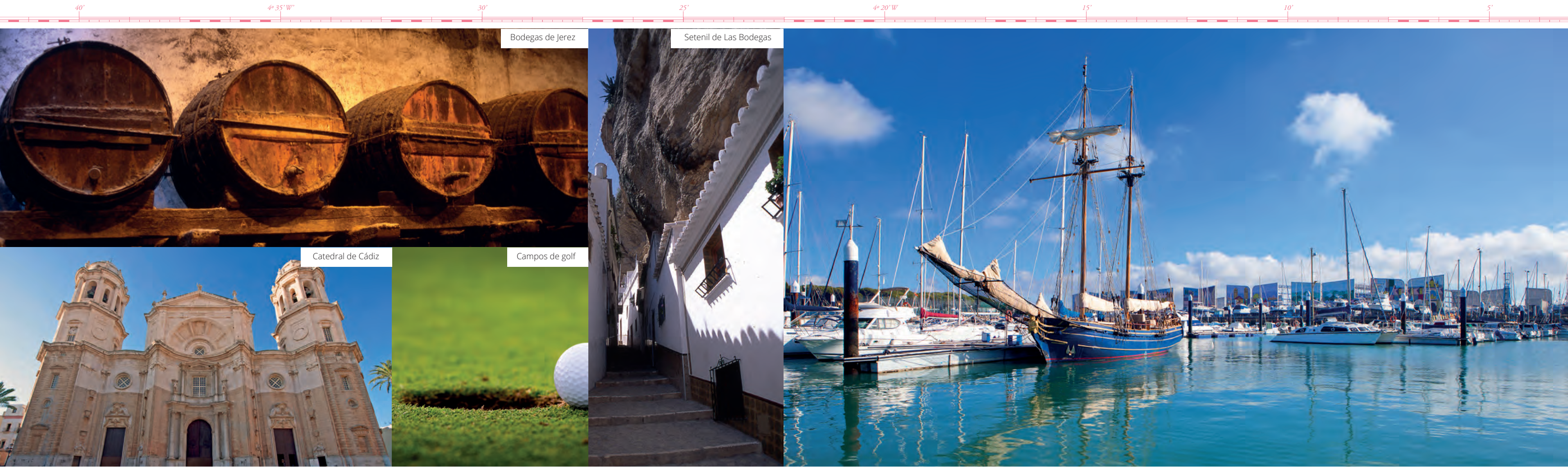
- Carburante
- Aseos
- Recogida basura
- 24h Seguridad
- Duchas
- Recogida aceite usado
- Agua potable
- Deportes Náuticos
- Electricidad
- Otros deportes
- Wifi
- Invernaje



Costa de la Luz - Cádiz

Esta preciosa zona, la más al sur de la Península Ibérica y con el Océano Atlántico como testigo, discurre por más de 200 kilómetros de costa, a lo largo de los cuales se suceden playas de ensueño de arena fina y dorada, con aguas transparentes, que enamoran a aquellos que la visitan, deleitándonos con paisajes bañados por pinos, marismas y montañas.

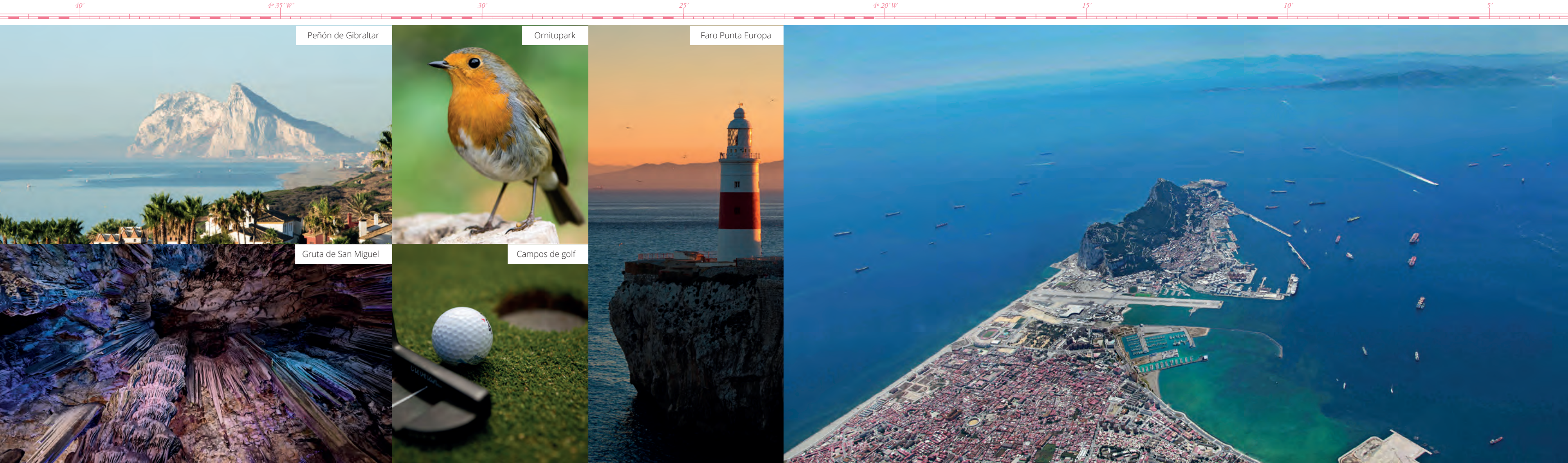
Uno de los municipios más representativos es Sanlúcar de Barrameda, asentada en la desembocadura del río Guadalquivir y frente al Parque Nacional de Doñana. En su conocida playa Bajo de Guía, se celebran anualmente las tradicionales carreras de caballos, una estampa que se nos quedará grabada de los caballos junto a los atardeceres únicos que nos regalan esas playas. Playas de la costa gaditana como Tarifa o El Palmar son reconocidas a nivel internacional como sedes del surf, windsurf, kitesurf y otros deportes relacionados con el mar como la pesca submarina. Otros de los municipios principales de la costa gaditana son Puerto de Santa María, Chipiona, Rota, Barbate, Chiclana o Puerto Real dotadas de una moderna infraestructura turística para recibir al visitante. La costa de la Luz-Cádiz, al igual que la de Huelva, combina esa oferta turística con su completo equipamiento con paradisiacos lugares que aún se mantienen salvajes y vírgenes.



Puerto Sherry es un magnífico puerto deportivo situado en la localidad de El Puerto de Santa María, en plena Bahía de Cádiz, lugar de paso obligatorio para cruzar el Estrecho de Gibraltar. En esta marina encontrarás el lugar perfecto para combinar actividades náuticas y ocio durante todo el año. Además podrás disfrutar de su gastronomía local en el Mercado Central o recorrer las maravillosas calles de El Puerto de Santa María hasta llegar al Fuerte de Santa Catalina. Y ya en la sierra gaditana, visita obligada es Setenil de las Bodegas, un municipio de la provincia de Cádiz famoso por la singularidad y belleza de su entramado urbano: se trata de casas que están excavadas en una montaña por lo que los tejados son las propias rocas.

Amarres	842
Eslora máxima	70 m.
Mín/máx calado	3 - 6 m.
VHF Canal	9
Carta Náutica	443 A
Avda. de la Libertad, s/n 11500 (Cádiz) T. +34 956 87 01 03	
repcionpuerto@puertosherry.com www.puertosherry.com	
Aeropuerto Jerez - 30 km	

- | | | |
|-----------------------|-------------------|----------------|
| Carburante | Agua potable | Wifi |
| Aseos | Lavandería | Grúa elevadora |
| Recogida basura | Deportes Náuticos | Área comercial |
| 24h Seguridad | Electricidad | Cajeros |
| Duchas | Grúa | Invernaje |
| Recogida aceite usado | Otros deportes | Restaurantes |



El puerto deportivo Alcaidesa Marina está situado junto a la ladera oeste de Gibraltar, en una dársena natural, donde el Mar Mediterráneo da la bienvenida a los navegantes. Pertenece a la localidad gaditana de La Línea de la Concepción y su ubicación privilegiada, dentro de la Bahía de Algeciras, le hace ser un puerto idóneo tanto como puerto de base como para estancia durante su tránsito. Ofrece un campo de golf que discurre en paralelo a la playa, centros comerciales y zonas de recreo. El magnífico enclave natural y estratégico de Alcaidesa Marina, se completa con largas extensiones de playa de fina arena y actividades de aventura. Punta Europa es uno de los miradores más famosos de Gibraltar, desde donde se puede ver el final de España con el principio de África, y las Grutas de San Miguel, una cavidad rocosa que te dejará asombrado.

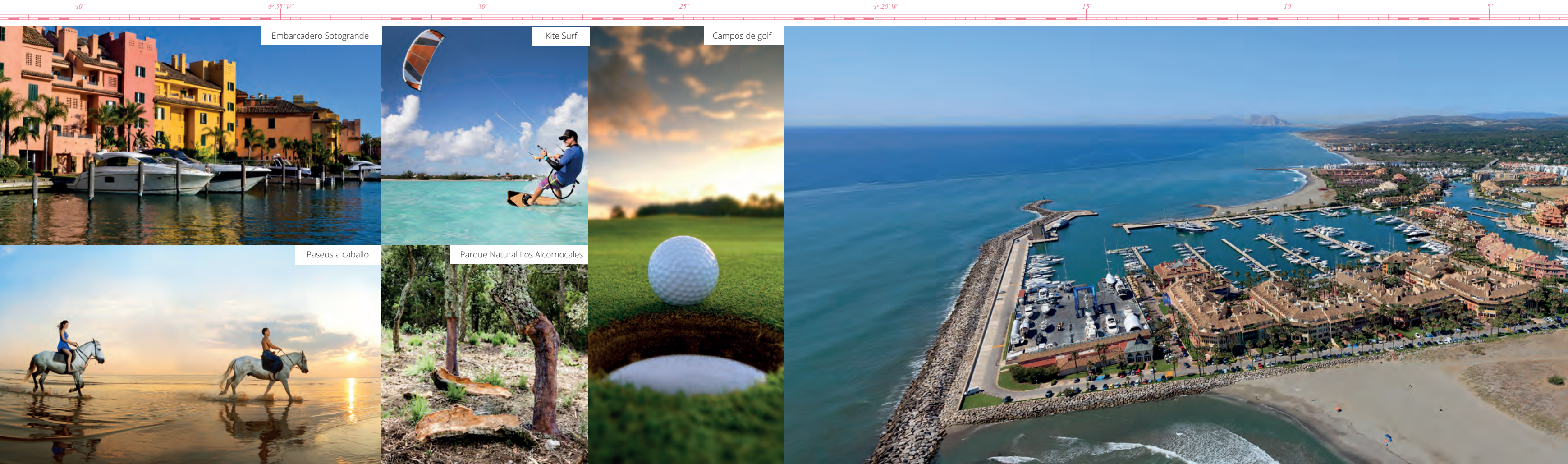
Amarres	624
Eslora máxima	90 m.
Mín/máx calado	5 m.
VHF Canal	9
Carta Náutica	4452

Avda. Príncipe de Asturias, s/n
11300 La Línea de la Concepción (Cádiz)
T. +34 956 02 16 60

marina@alcaidesa.com
www.alcaidesamarina.com

Aeropuerto Gibraltar - 2 km

- | | | |
|-----------------------|-------------------|----------------|
| Carburante | Agua potable | Wifi |
| Aseos | Lavandería | Grúa elevadora |
| Recogida basura | Deportes Náuticos | Invernaje |
| 24h Seguridad | Electricidad | Restaurantes |
| Duchas | Grúa | Bandera azul |
| Recogida aceite usado | Otros deportes | |



Marina Sotogrande se encuentra localizado en la entrada oriental al Estrecho de Gibraltar, en la exclusiva y reconocida urbanización de Sotogrande, perteneciente al municipio gaditano de San Roque. Este destino turístico cuenta con atractivos durante todo el año, desde sus legendarios campos de golf, la práctica del kitesurf en la playa o el senderismo otoñal. Sotogrande es un lugar donde poder diseñar los días a su gusto. Podrá caminar, montar a caballo y pescar todo el año y adentrarse en el paisaje que conforman los dos parques naturales de la zona: Los Alcornocales y el Paraje Natural del Río Guadiaro. Marina Sotogrande es parada obligatoria para aquellos barcos que van a iniciar su travesía atlántica, así como para aquellas embarcaciones que volviendo de ella, comienzan la navegación por el Mar Mediterráneo.

Amarres	1380
Eslora máxima	70 m.
Mín/máx calado	3 - 3,80 m.
VHF Canal	9
Carta Náutica	D - 453

Torre de Control, s/n
11310 Sotogrande (Cádiz)
T. +34 956 79 00 00

puertosotogrande@puertosotogrande.com
www.puertosotogrande.com

Aeropuerto Málaga - 100 km
Aeropuerto Jerez - 120 km
Aeropuerto Gibraltar - 25 km

- | | | |
|-----------------------|-------------------|----------------------|
| Carburante | Lavandería | Área comercial |
| Aseos | Deportes Náuticos | Cajeros |
| Recogida basura | Electricidad | Invernaje |
| 24h Seguridad | Grúa | Restaurantes |
| Duchas | Otros deportes | Bandera azul |
| Recogida aceite usado | Wifi | Hoteles |
| Agua potable | Grúa elevadora | Servicios sanitarios |

Costa del Sol

La Costa del Sol discurre por más de 150 kilómetros a lo largo de la provincia de Málaga. Su nombre no es casualidad y es que sus más de 325 días de sol al año unido a un clima agradable con temperaturas medias de 19 °C, le ha valido para ser una de las zonas turísticas más importantes de España.

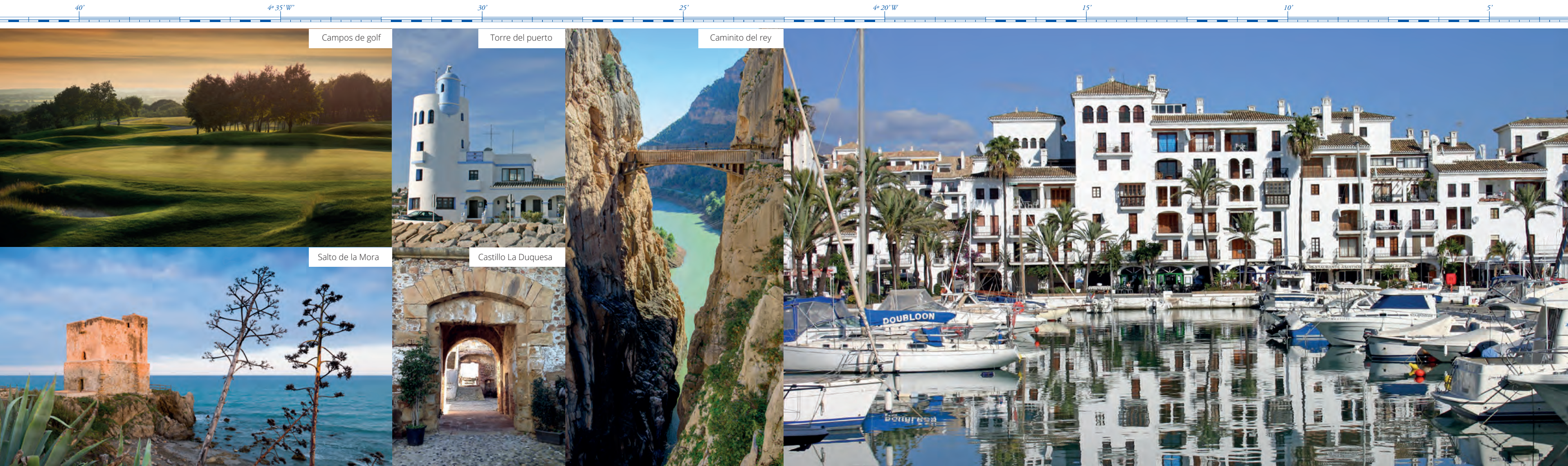
En la Costa del Sol encontrarás playas para todos los gustos: más tranquilas, más bulliciosas, más vírgenes y otras equipadas con los más avanzados servicios para disfrutar de la máxima comodidad. Esta costa, además, destaca por su riqueza paisajística donde muchas de sus playas discurren entre la sierra y el mar.

Parajes naturales como los de Maro-Cerro Gordo, las famosas cuevas de Nerja o los conocidos municipios de Estepona, Marbella, Torremolinos, Manilva o Fuengirola, entre otros, hace de esta costa el lugar soñado para unas vacaciones.

La zona más occidental de la Costa del Sol concentra un gran porcentaje de las plazas hoteleras de Andalucía, atesorando numerosos servicios turísticos, entre ellos, puntos de atraque en diversos puertos deportivos, parques de ocio y temáticos, importantes eventos culturales. Además, aquí se concentra la mayor parte de los campos de golf de Andalucía, valiéndole el nombre de Costa del Golf.

Otro de los privilegios de la Costa del Sol son sus comunicaciones: la zona cuenta con una importante infraestructura de carreteras, aeropuertos y tren de alta velocidad.





El Puerto de la Duquesa es un precioso puerto deportivo de estilo mediterráneo, situado en el municipio malagueño de Manilva. Con sus tranquilas playas y la temperatura agradable todo el año, sin duda estamos ante uno de los mejores puertos de la Costa del Sol. La Duquesa es el puerto más al oeste de la provincia de Málaga, limitando con la provincia de Cádiz. En su entorno más cercano, se encuentra una de las mayores concentraciones de campos de golf de calidad del mundo. En este pueblo marítimo se puede disfrutar de diversas actividades y de la cultura de otras civilizaciones que habitaron estas costas. Podrás hacer rutas hasta la Torre del Salto de la Mora, un bastión de la época musulmana; disfrutar de unos baños sulfurosos de origen romanos como los Baños de la Hedionda, declarados como Bien de Interés Cultural o acercarse al mundo del vino gracias a la tradición de viñedos existente en la zona.

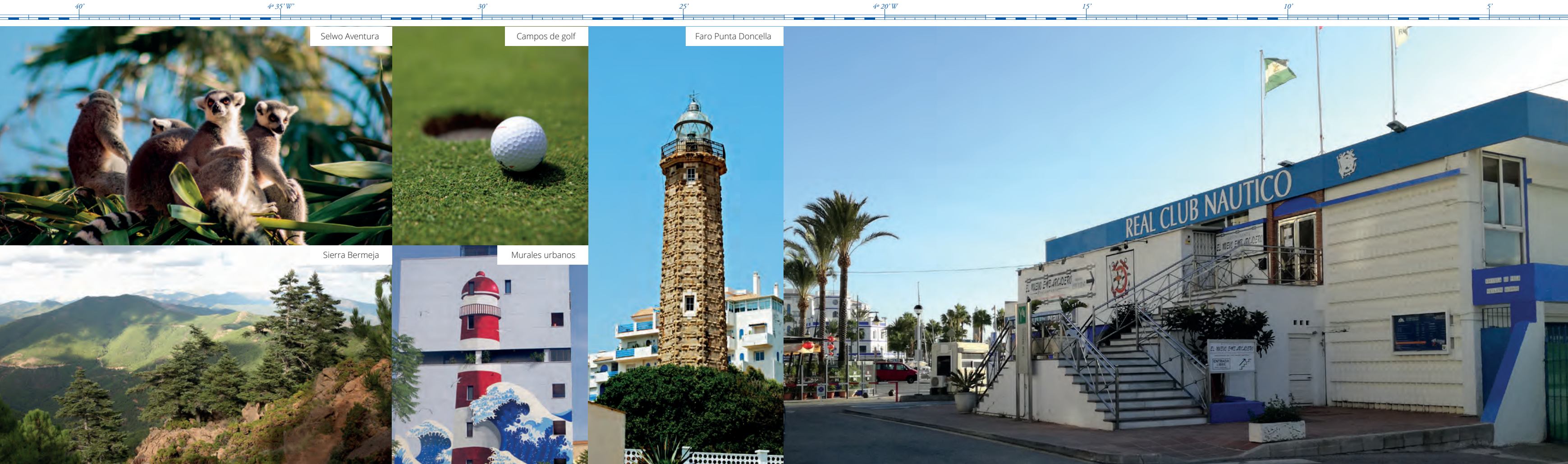
Amarres	328
Eslora máxima	20 m.
Mín/máx calado	1,2 - 3 m.
VHF Canal	9
Carta Náutica	D - 453

Torre de Control, s/n
29692 Manilva (Málaga)
T. +34 952 89 01 00

duquesa@marinasmediterraneo.com
www.marinasmediterraneo.com

Aeropuerto Málaga - 95 km
Aeropuerto Gibraltar - 30 km

- | | | |
|-----------------------|-------------------|----------------|
| Carburante | Lavandería | Área comercial |
| Aseos | Deportes Náuticos | Cajeros |
| Recogida basura | Electricidad | Invernaje |
| 24h Seguridad | Grúa | Restaurantes |
| Duchas | Otros deportes | Bandera azul |
| Recogida aceite usado | Wifi | |
| Agua potable | Grúa elevadora | |



El Real Club Náutico de Estepona es un Club Social que dispone de restaurante, un pantalán para el amarre de las embarcaciones de los socios y una rampa/explanada, para el uso de la escuela de vela. La actividad deportiva del Real Club Náutico de Estepona está centrada en su Escuela de Vela. Los cursos de navegación son aptos para todas las edades. También podrás alquilar barcos de vela ligera para pasar el día en el mar, ya sea Optimist, Láser o Kayaks o participar en el aula de Vela de Crucero. Para los amantes de la pesca, el Club Náutico de Estepona también ofrece la práctica de la pesca deportiva. Todo ello lo podrás disfrutar junto con la amplia variedad de actividades culturales que ofrece el municipio, así como una importante propuesta de restaurantes, bares típicos y chiringuitos a lo largo de las extensas playas, en la que poder disfrutar igualmente del sol mediterráneo.

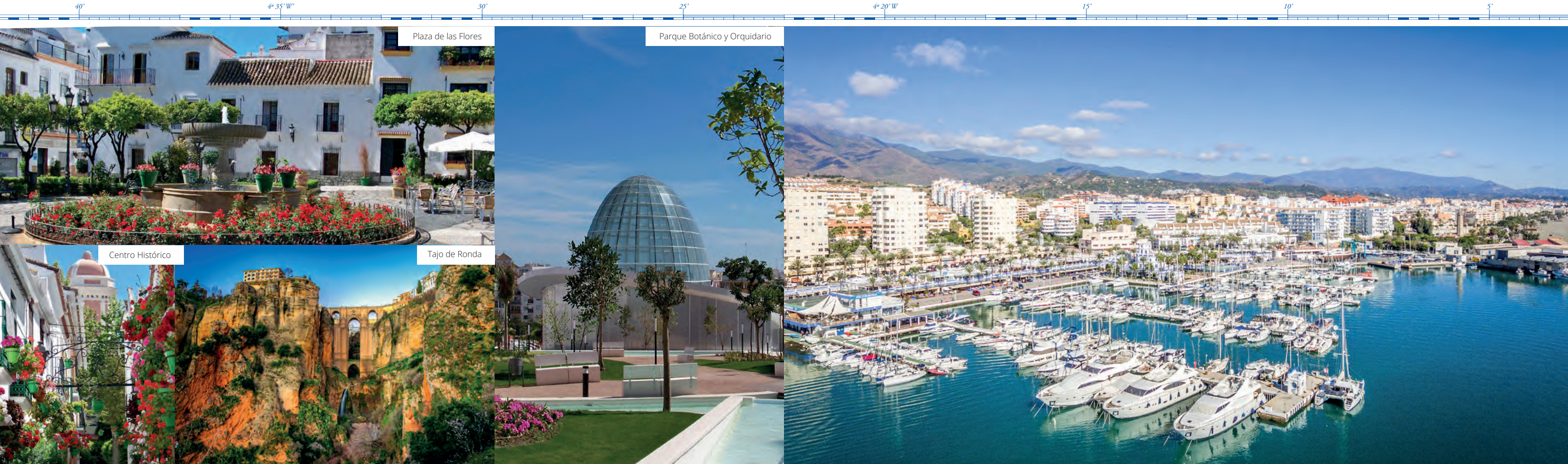
Amarres	36
Eslora máxima	10 m.
Mín/máx calado	0,5 - 2,5 m.
VHF Canal	9
Carta Náutica	D - 454

Puerto Deportivo Estepona
29680 Estepona (Málaga)
T. +34 952 80 09 54 / +34 625 14 24 65

info@rcne.es
www.rcne.es

Aeropuerto Málaga - 83 km
Aeropuerto Gibraltar - 50 km

- Carburante
- Aseos
- Recogida basura
- 24h Seguridad
- Duchas
- Recogida aceite usado
- Agua potable
- Lavandería
- Deportes Náuticos
- Electricidad
- Grúa
- Otros deportes
- Wifi
- Grúa elevadora
- Área comercial
- Cajeros
- Restaurantes
- Bandera azul



El Puerto deportivo de Estepona se encuentra ubicado muy cerca del centro de la ciudad, lo que lo hace aún más interesante para el visitante que quiera disfrutar de las bondades de este bello municipio costasoleño. El recinto portuario cuenta con una gran variedad de restaurantes, supermercado y servicios náuticos. Cerca del puerto se encuentra el Orquidario, el más grande de Europa que alberga más de 4.000 especies distintas. Cada semana, el puerto deportivo organiza un mercadillo de venta ambulante de gran arraigo en el municipio y elevado atractivo turístico. Campos de Golf, ruta urbana de Murales, un precioso casco urbano cuajado de flores, cercanía a pueblos con encanto como Ronda o la belleza del Paraje Natural Los Reales de Sierra Bermeja completan las opciones para disfrutar de esta zona.

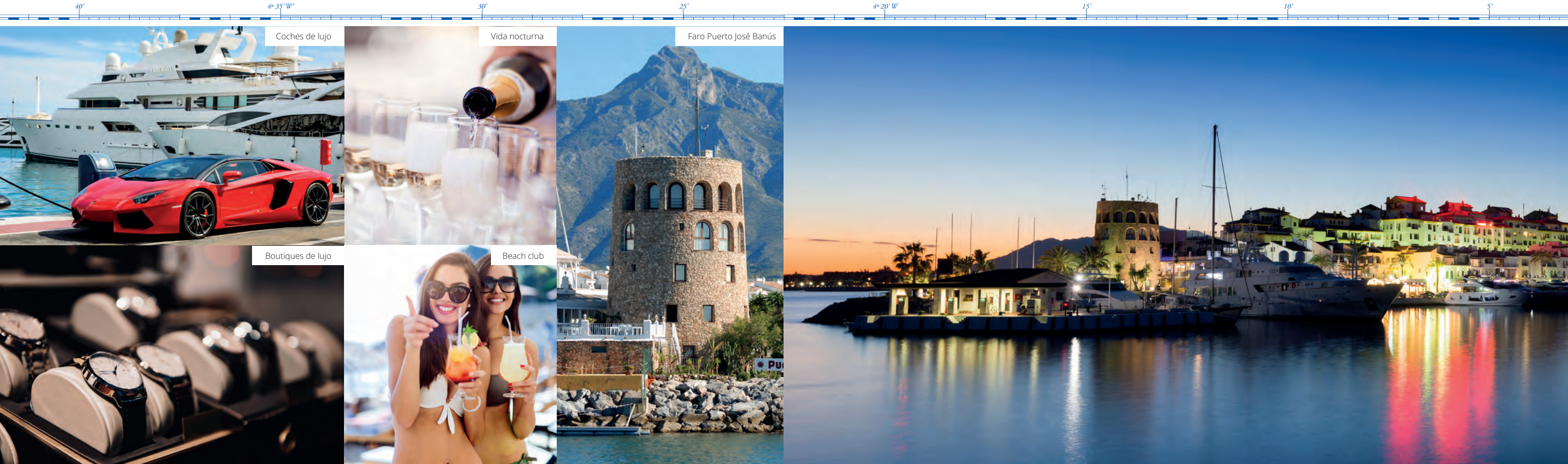
Amarres	447
Eslora máxima	35 m.
Mín/máx calado	0,5 - 3,9 m.
VHF Canal	9
Carta Náutica	D - 454

Torre de Control, s/n
29680 Estepona (Málaga)
T. +34 952 80 18 00

estepona@marinasmediterraneo.com
www.marinasmediterraneo.com

Aeropuerto Málaga - 83 km
Aeropuerto Gibraltar - 50 km

- Carburante
- Aseos
- Recogida basura
- 24h Seguridad
- Duchas
- Recogida aceite usado
- Agua potable
- Lavandería
- Deportes Náuticos
- Electricidad
- Grúa
- Otros deportes
- Wifi
- Grúa elevadora
- Área comercial
- Cajeros
- Restaurantes
- Bandera azul



Puerto Banús es el enclave náutico y turístico más famoso del sur de Europa. Esta zona portuaria es realmente una ciudad dentro de otra gran ciudad como es Marbella. Banús es también la historia del turismo y la navegación en España. Decir Puerto Banús es hablar de lujo, deporte, glamour, cultura, comercio y sobre todo gente. Con más de cinco millones de visitantes al año, Puerto Banús se ha convertido en uno de los principales enclaves europeos de lujo donde los turistas vienen a disfrutar no sólo del sol y el mar, sino también de las exclusivas firmas que recorren su puerto. En sus pantalanes están atracados yates y embarcaciones de enormes dimensiones propiedad de empresarios y familias reales.

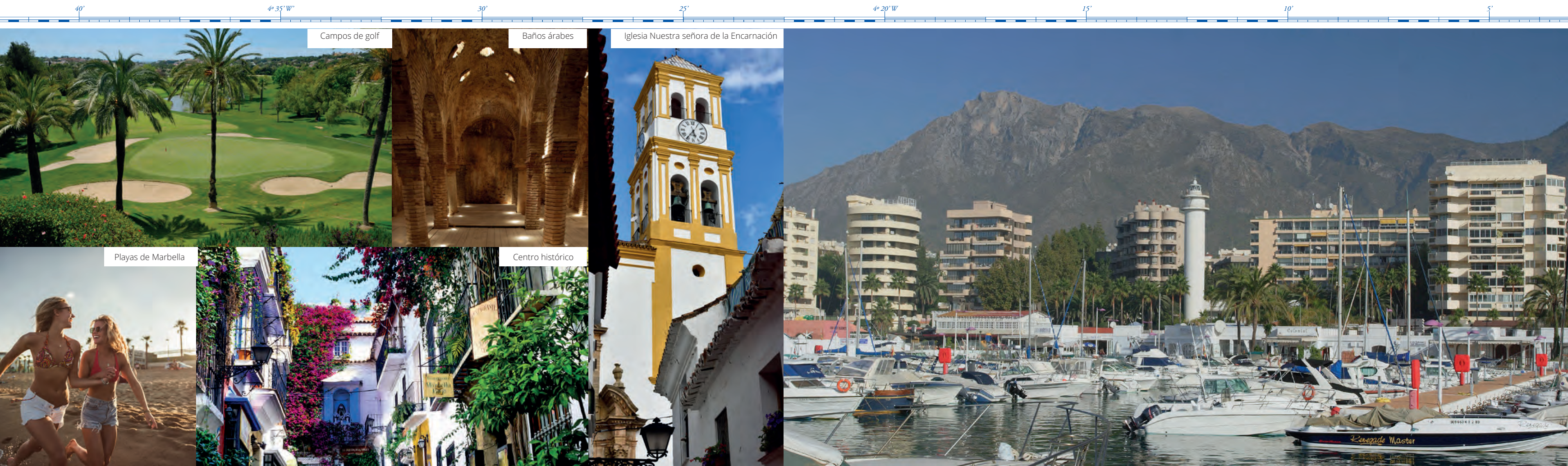
Amarres	915
Eslora máxima	50 m.
Mín/máx calado	4 m.
VHF Canal	9
Carta Náutica	D - 454

Nueva Andalucía,
29660 Marbella (Málaga)
T. +34 952 90 98 00

torrecontrol@puertobanus.com
www.puertobanus.com

Aeropuerto Málaga - 55 km

- | | | |
|-----------------------|-------------------|----------------|
| Carburante | Agua potable | Grúa elevadora |
| Aseos | Deportes Náuticos | Área comercial |
| Recogida basura | Electricidad | Cajeros |
| 24h Seguridad | Grúa | Restaurantes |
| Duchas | Otros deportes | |
| Recogida aceite usado | Wifi | |



Por su emplazamiento en el corazón de la ciudad, el Puerto de Marbella es frecuentado por los marbellíes y muy visitado por los turistas. El agradable ambiente de sus bares, la cercanía de las playas y su amplia oferta de competiciones náuticas, regatas y clases de vela para niños hacen de este lugar una interesante visita. Se estructura en dos niveles: arriba, están las “terrazas del puerto”, que a menudo alojan eventos y espectáculos; abajo, los locales y las instalaciones náuticas, junto con el Club. Las playas de Marbella están salpicadas de conocidos Beach Clubs en los que disfrutar de la playa de una forma distinta: gastronomía, música en vivo y comodidades de lujo. Además Marbella cuenta con diferentes puntos de interés turístico como el Parque de la Alameda, el Museo Bonsai o a Villa Romana de Río Verde. Y para los amantes del golf, Marbella cuenta con numerosos campos de golf de alta calidad.

Amarres

337

Eslora máxima

20 m.

Mín/máx calado

2,5 - 3,5 m.

VHF Canal

9

Carta Náutica

D - 454

Paseo marítimo, s/n - Edif. Capitanía
29600 Marbella (Málaga)
T. +34 952 77 55 24

puertodeportivo@marbella.es
www.marbella.es/puertodeportivo

Aeropuerto Málaga - 66 km



Carburante



Aseos



Recogida basura



24h Seguridad



Duchas



Recogida aceite usado



Agua potable



Deportes Náuticos



Electricidad



Grúa



Otros deportes



Wifi



Área comercial



Cajeros



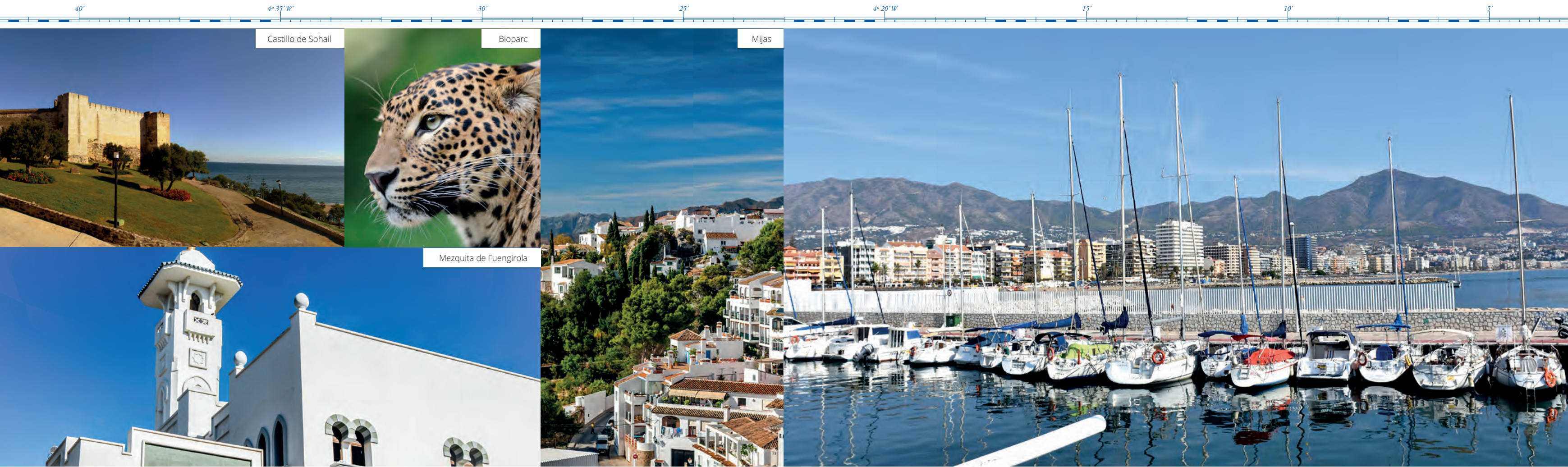
Invernaje



Restaurantes



Bandera azul



Este Puerto Deportivo está ubicado en uno de los mejores emplazamientos del litoral andaluz, en pleno Paseo Marítimo de Fuengirola, también llamada la “Villa Blanca”. El puerto cuenta en su interior con una amplia oferta de restauración, con agradables terrazas y numerosos bares. Quien desee practicar otros deportes como el golf o la equitación cuenta con magníficas instalaciones a escasa distancia. También podrás disfrutar de la naturaleza y fauna, visitando la Reserva Bioparc, un zoológico pensado para todos los públicos en pleno centro de la ciudad. Antes de marcharte no puedes dejar escapar la oportunidad de visitar la Mezquita o el Castillo Sohail para conocer la historia de este magnífico pueblo. Su cercanía con Málaga, hacen de este puerto un lugar interesante y estratégico para quien desee conocer todo lo que ofrece la capital malacitana.

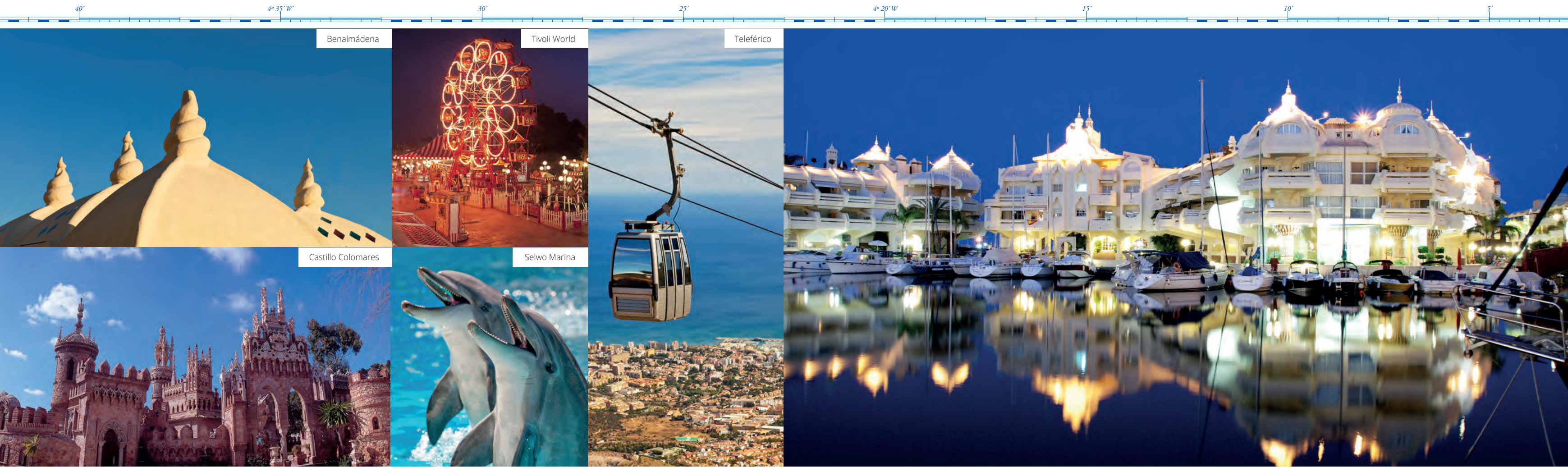
Amarres	226
Eslora máxima	20 m.
Mín/máx calado	3 - 3,5 m.
VHF Canal	9
Carta Náutica	D - 45A

Torre de control, Zona deportiva,
Puerto de Fuengirola
29640 Fuengirola (Málaga)
T. +34 952 46 80 00

puertofuengirola@gmail.com
www.puertodeportivofuengirola.es

Aeropuerto Málaga - 22 km

- Carburante
- Aseos
- Recogida basura
- Duchas
- Recogida aceite usado
- Agua potable
- Lavandería
- Deportes Náuticos
- Electricidad
- Grúa
- Otros deportes
- Wifi
- Grúa elevadora
- Área comercial
- Cajeros
- Invernaje
- Restaurantes



El Puerto Deportivo de Benalmádena se encuentra situado en pleno corazón de la Costa del Sol, en un enclave privilegiado ya que está a tan sólo 8 kilómetros del Aeropuerto Internacional de Málaga-Pablo Ruiz Picasso, con conexiones diarias a las principales ciudades españolas y europeas. Su clima permite realizar todo tipo de actividades, tanto deportivas como de visitas turísticas durante todo el año. En el entorno de este puerto deportivo se encuentran numerosas opciones de ocio y entretenimiento como el parque de atracciones Tivoli World, parques zoológicos como Selwo Marina o Acuario Sea Life dentro del mismo puerto o el Teleférico desde el que disfrutar de las espectaculares vistas.

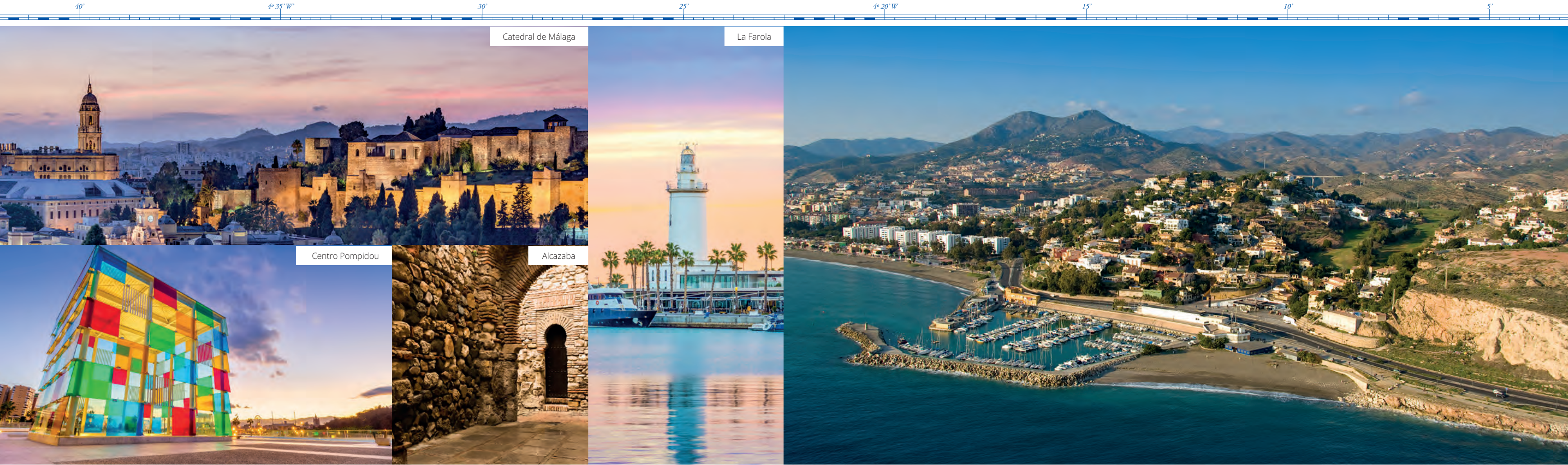
Amarres	1045
Eslora máxima	35 m.
Mín/máx calado	3 - 5 m.
VHF Canal	9
Carta Náutica	D - 455

Av. Juan Sebastián Elcano, s/n
29630 Benalmádena (Málaga)
T. +34 952 57 70 22

info@puertobenalmadena.org
www.puertobenalmadena.es

Aeropuerto Málaga 15 km

- | | | |
|-----------------------|-------------------|----------------|
| Carburante | Lavandería | Área comercial |
| Aseos | Deportes Náuticos | Cajeros |
| Recogida basura | Electricidad | Invernaje |
| 24h Seguridad | Grúa | Restaurantes |
| Duchas | Otros deportes | Bandera azul |
| Recogida aceite usado | Wifi | |
| Agua potable | Grúa elevadora | |



El Candado, un puerto deportivo recogido y armonioso, se encuentra situado en la zona este de la capital de la Costa del Sol. El Club deportivo y social ubicado en el puerto amplía la oferta de ocio con gimnasio, pistas de tenis o piscinas. En este privilegiado entorno se puede disfrutar de la vela, actividades de buceo y windsurf, así como de otros deportes como pádel, golf o tenis. Gracias a su ubicación, a tan sólo 5 kilómetros de la capital malagueña, podrá disfrutar de diferentes ofertas culturales como visitar el Museo Picasso o el Centro Pompidou, subir al Castillo de Gibralfaro o visitar la Catedral de Málaga conocida como La Manquita por su inacabada estructura.

Amarres	285
Eslora máxima	15 m.
Mín/máx calado	1 - 2,8 m.
VHF Canal	9
Carta Náutica	D - 455

Playa de Almellones, s/n
29018 Málaga
T. +34 952 29 60 97

administracion@clubelcandado.com
www.clubelcandado.com

Aeropuerto Málaga - 5 km

- Carburante
- Aseos
- Recogida basura
- 24h Seguridad
- Duchas
- Recogida aceite usado
- Agua potable
- Deportes Náuticos
- Electricidad
- Otros deportes
- Grúa elevadora
- Área comercial
- Invernaje
- Restaurantes

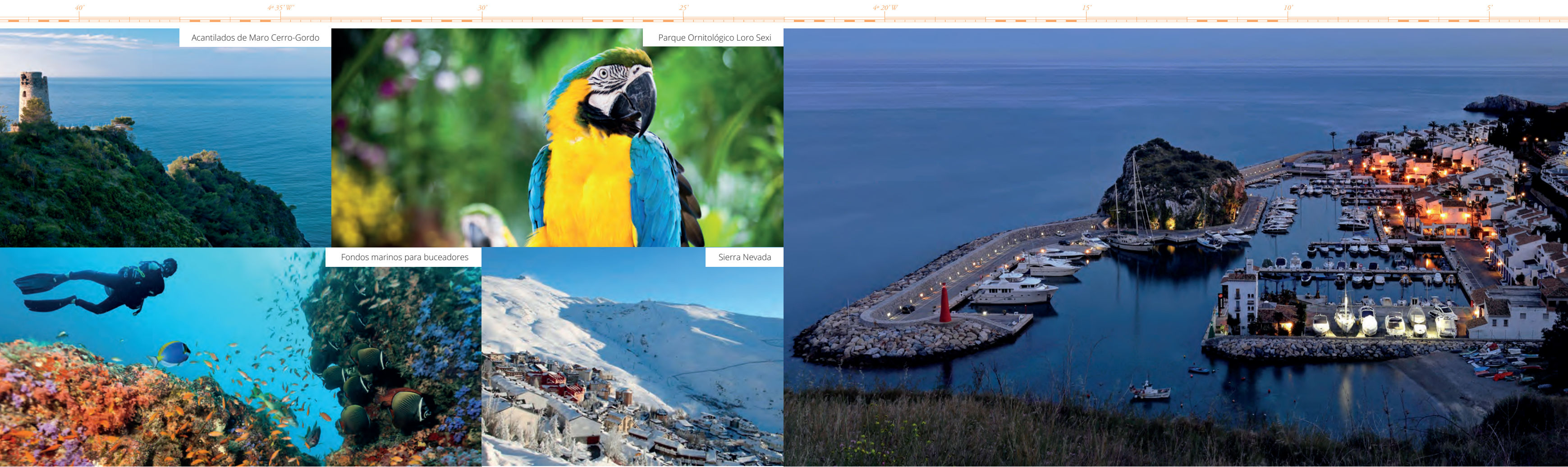


Costa Tropical

Esta costa está situada entre la Costa del Sol y la Costa de Almería, en la provincia de Granada. Su enclave estratégico: cercanía con África y abrigada por Sierra Nevada que protege este litoral de los vientos del norte, le confiere un microclima subtropical con más de 320 días de sol al año y una temperatura media anual de 20 °C. Sin duda, una franja que cuenta con las mejores condiciones y atractivos para vivir unas excelentes vacaciones. El paisaje de la Costa Tropical es de enorme belleza: acantilados, calas y extensas playas. La vida marina y las aguas de esta zona están protegidas, dentro del paraje natural de los acantilados de Maro-Cerro Gordo.

Esta costa cuenta con cinco centros turísticos: Almuñécar (La Herradura), Salobreña, Motril, Castell de Ferro y La Rábida. Todos estos núcleos disponen de un moderno equipamiento y están dotados de una infraestructura turística idónea para pasar unas vacaciones divertidas en una zona privilegiada. Además, la Costa Tropical cuenta con puertos deportivos y lugares donde practicar numerosos deportes náuticos, así como acantilados y calas naturales de aguas cristalizas. Sin duda el entorno ideal para hacer buceo y submarinismo, pesca, vela, surf, esquí acuático, tenis o golf.

Como colofón a esta amplia oferta, Sierra Nevada se alza a 3.400 metros de altitud y a tan sólo 40 kilómetros, es el paraíso para los amantes del esquí.



El Puerto Deportivo Marina del Este está situado en La Herradura (Almuñécar), en un enclave privilegiado entre el mar y la montaña. Su construcción y diseño es original, conjugando a la perfección la armonía de los muelles con los caprichos rocosos de la naturaleza. La Herradura es el último pueblo de la costa granadina antes de entrar en Málaga. Cuenta con magníficas playas y calas recónditas en la zona de Maro-Cerro Gordo. Destaca la calidad de sus aguas y fondos marinos que han convertido esta zona en un privilegio para amantes del buceo y el submarinismo, ya que está inmerso en el Paraje Natural Marino de los Acantilados Maro-Cerro Gordo, declarados por la UNESCO como Zona Especialmente Protegida.

Amarres	227
Eslora máxima	30 m.
Mín/máx calado	1,8 - 3,7 m.
VHF Canal	9
Carta Náutica	456

Torre de Control,
18697 La Herradura (Granada)
T. +34 958 64 08 01

marinaeste@marinasmediterraneo.com
www.marinasmediterraneo.com

Aeropuerto Málaga - 84,5 km

- | | | |
|-----------------------|-------------------|----------------|
| Carburante | Lavandería | Área comercial |
| Aseos | Deportes Náuticos | Cajeros |
| Recogida basura | Electricidad | Invernaje |
| 24h Seguridad | Grúa | Restaurantes |
| Duchas | Otros deportes | Bandera azul |
| Recogida aceite usado | Wifi | |
| Agua potable | Grúa elevadora | |




Costa de Almería

La costa de Almería se abre al Mar Mediterráneo a lo largo de más de 200 kilómetros, natural en su mayor parte. El paisaje de esta costa es muy peculiar, hacia el interior, gran parte es árido, desértico y poco poblado, destacando el conocido desierto de Tabernas, por ser localización donde se rodaron famosísimas películas western; por otro lado, cultivos de invernaderos que recorren kilómetros y kilómetros; playas de fina arena en contraposición con fuertes y agrestes acantilados.

El espacio natural por excelencia es el parque marítimo natural protegido de Cabo de Gata-Níjar un lugar paradisíaco con playas vírgenes y desérticas y dunas de arena. Una costa salpicada de bahías idílicas con aguas cristalinas ideal para el baño y los amantes de buceo, así como cabos que ofrecen maravillosas vistas panorámicas del Mar Mediterráneo.

En la zona oeste se encuentran localidades como Adra, Roquetas de Mar, Almerimar o Aguadulce conocidos destinos turísticos que ofrecen las comodidades de una zona turística moderna, con amplias playas y magníficas instalaciones hoteleras y espacios en los que practicar deportes como el golf, tenis, vela, submarinismo o windsurf, así como varios puertos deportivos, en los que disfrutar de la vida náutica. Vera o Mojácar, núcleos turísticos muy representativos de la zona también, completan este amplio abanico de posibilidades para el disfrute y el ocio.



Almerimar, ubicado en El Ejido, Almería, es uno de los grandes puertos deportivos de la costa andaluza, concretamente el segundo más importante, situado en el litoral almeriense. Dispone de la infraestructura necesaria, así como de las condiciones climatológicas idóneas, para la práctica de cualquier deporte: vela, windsurf, buceo, pesca, golf, etc. A escasos kilómetros se encuentra Punta de Baños, una de las mejores playas del litoral para la práctica de surf. Una vez en tierra podemos visitar el Parque Natural de Cabo de Gata-Níjar, el mayor espacio protegido del litoral Mediterráneo. Otra de las reservas naturales de las que podemos disfrutar en este entorno es el paraje natural de Punta Entinas- Sabinar, donde podemos encontrar la diversidad y singularidad de la flora y fauna del Sur de España.

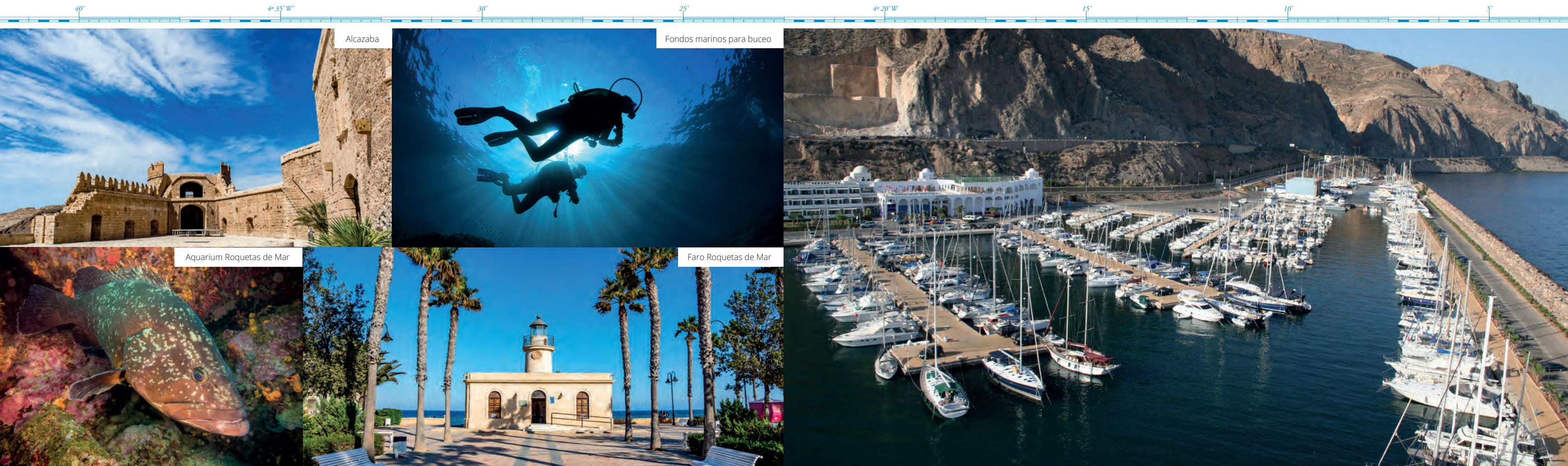
Amarres	997
Eslora máxima	6 - 60 m.
Mín/máx calado	2,8 - 6 m.
VHF Canal	9
Carta Náutica	D - 458

Puerto Deportivo Almerimar, s/n
04711 El Ejido (Almería)
T. +34 950 49 73 50

infomarina@almerimarpuerto.com
www.almerimarpuerto.com

Aeropuerto Málaga - 45 km

- | | | |
|-----------------------|-------------------|----------------|
| Carburante | Agua potable | Grúa elevadora |
| Aseos | Lavandería | Área comercial |
| Recogida basura | Deportes Náuticos | Invernaje |
| 24h Seguridad | Electricidad | Restaurantes |
| Duchas | Grúa | |
| Recogida aceite usado | Wifi | |



El puerto deportivo de Aguadulce, se encuentra en la localidad de Roquetas de Mar, a escasos 8 kilómetros de la capital. Este puerto alberga una gran variedad de restaurantes y ha pasado a ser unos de los sitios de ocio más emblemáticos de la provincia de Almería. Esta zona está poblada de hoteles y de una importante infraestructura turística, que lo hacen perfecto como base de operaciones para visitar los alrededores de la costa de Almería, así como disfrutar de sus playas y atractivos de una manera más tranquila. Diseñado dentro de un enclave turístico de prestigio reconocido, se sitúa junto a lugares de descanso como Playa Serena y Las Marinas o cerca de lugares emblemáticos como el Castillo de Santa Ana y La Alcazaba de Almería.

Amarres	764
Eslora máxima	25 m.
Mín/máx calado	4,5 m.
VHF Canal	9
Carta Náutica	459
Torre de Control, s/n 04720 Aguadulce (Almería) T. +34 950 34 15 02 / +34 606 50 45 20	
contacto@puertoaguadulce.es www.puertodeportivoaguadulce.es	
Aeropuerto Almería - 31 km	

- Carburante
- Aseos
- Recogida basura
- 24h Seguridad
- Duchas
- Recogida aceite usado
- Agua potable
- Lavandería
- Deportes Náuticos
- Electricidad
- Grúa
- Otros deportes
- Wifi
- Grúa elevadora
- Área comercial
- Cajeros
- Invernaje
- Restaurantes



Actividades Náuticas

Todos los puertos integrados en Marinas de Andalucía organizan numerosas actividades deportivas relacionadas con la náutica y el mar: vela, regatas, paseos en barco, charters, buceo y submarinismo, alquiler de embarcaciones, pesca deportiva, etc.

Las excelentes condiciones climatológicas de las que pueden presumir los 16 puertos deportivos andaluces permiten disfrutar y poder organizar todo tipo de eventos y actividades náuticas a lo largo del todo el año.

Si quieres mantenerte puntualmente informado y conocer toda la oferta de actividades disponibles en cada puerto, así como sus calendarios de eventos, te invitamos a que visites directamente sus páginas web.

40'

46°35'W

30'

25'





MARINAS DE ANDALUCÍA

Asociación de Puertos Deportivos



Marina Duquesa



Marina Estepona



Puerto Deportivo de Fuengirola S.A.M.



Marina del Este

